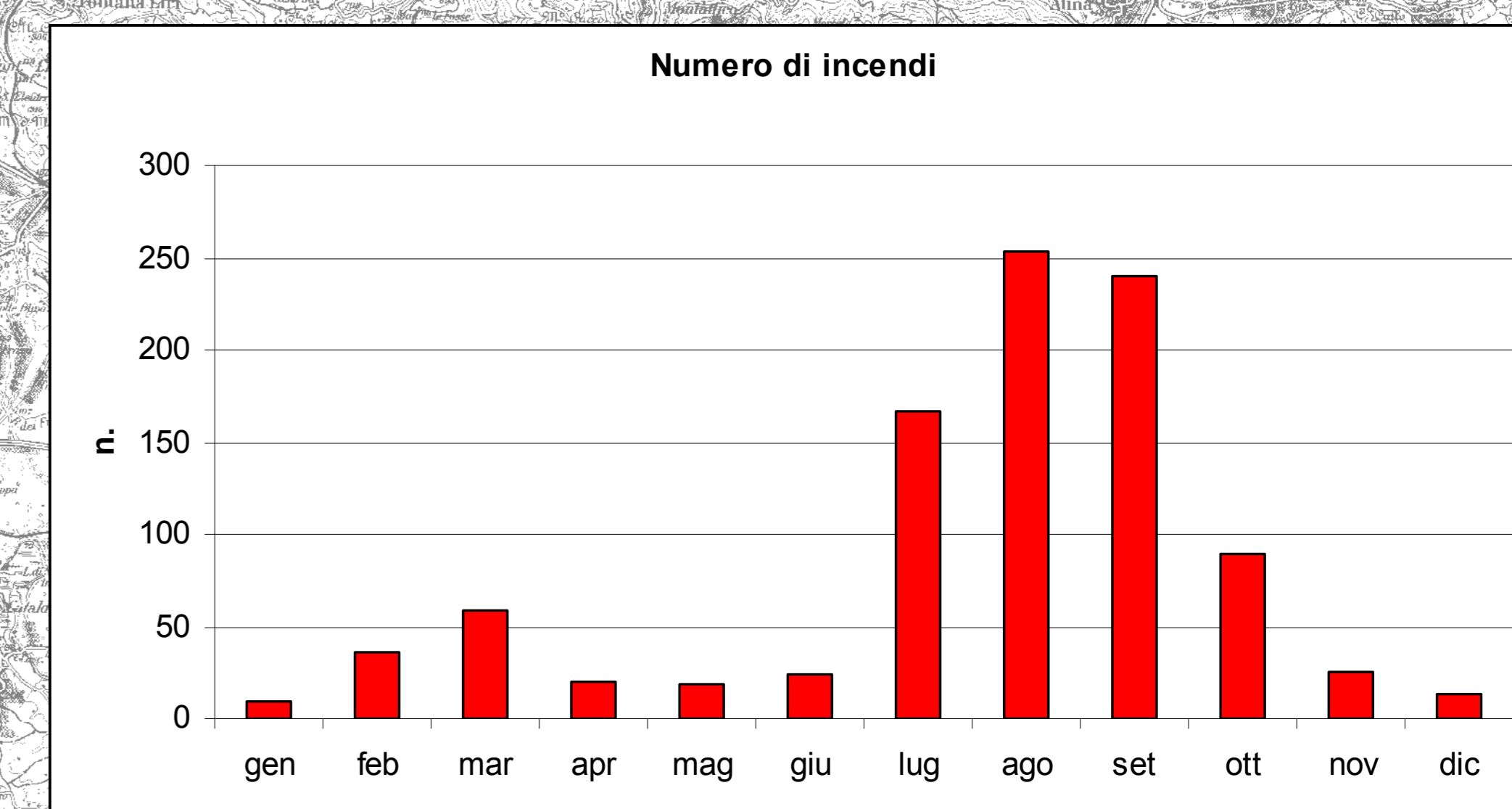
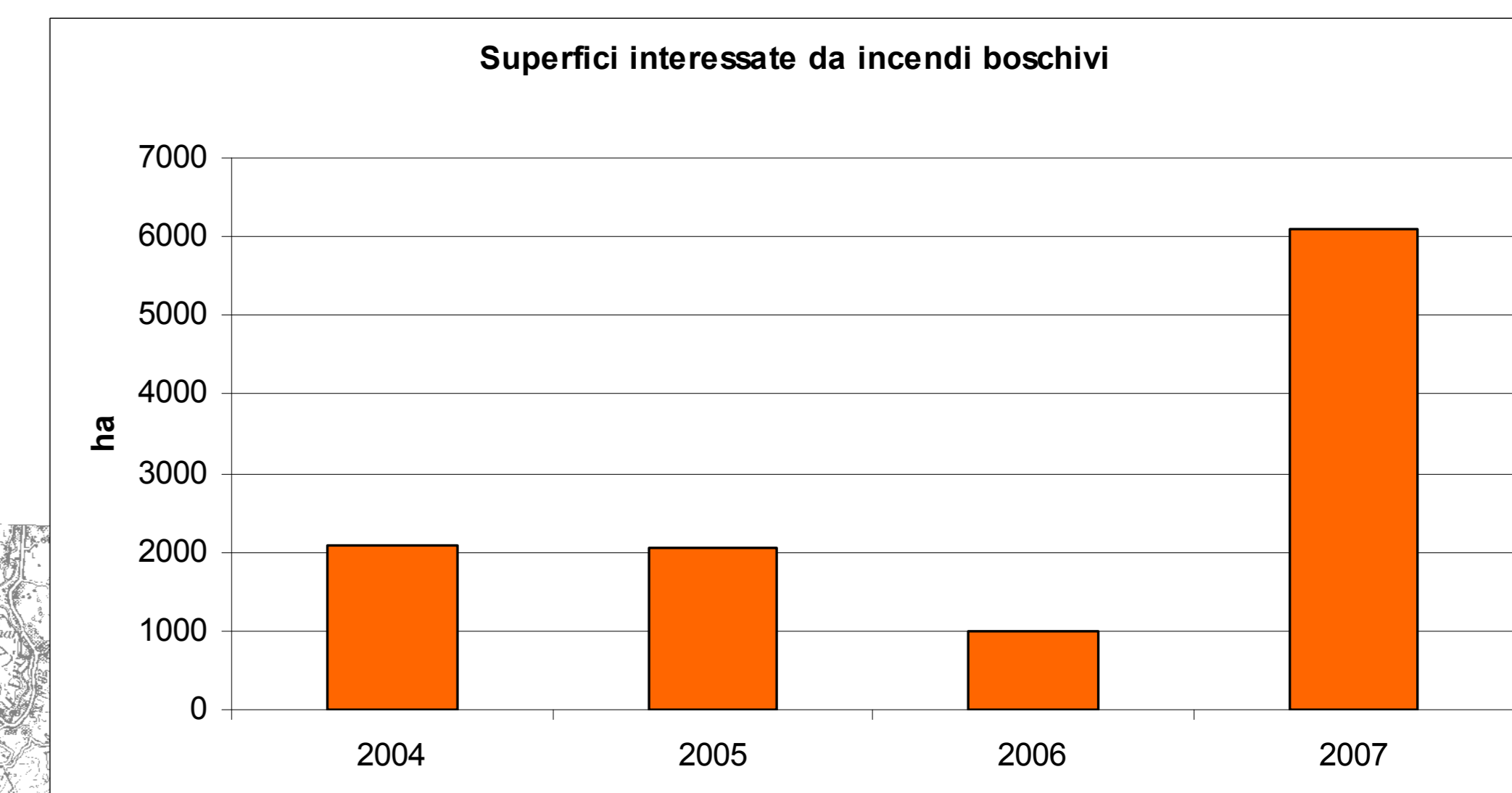


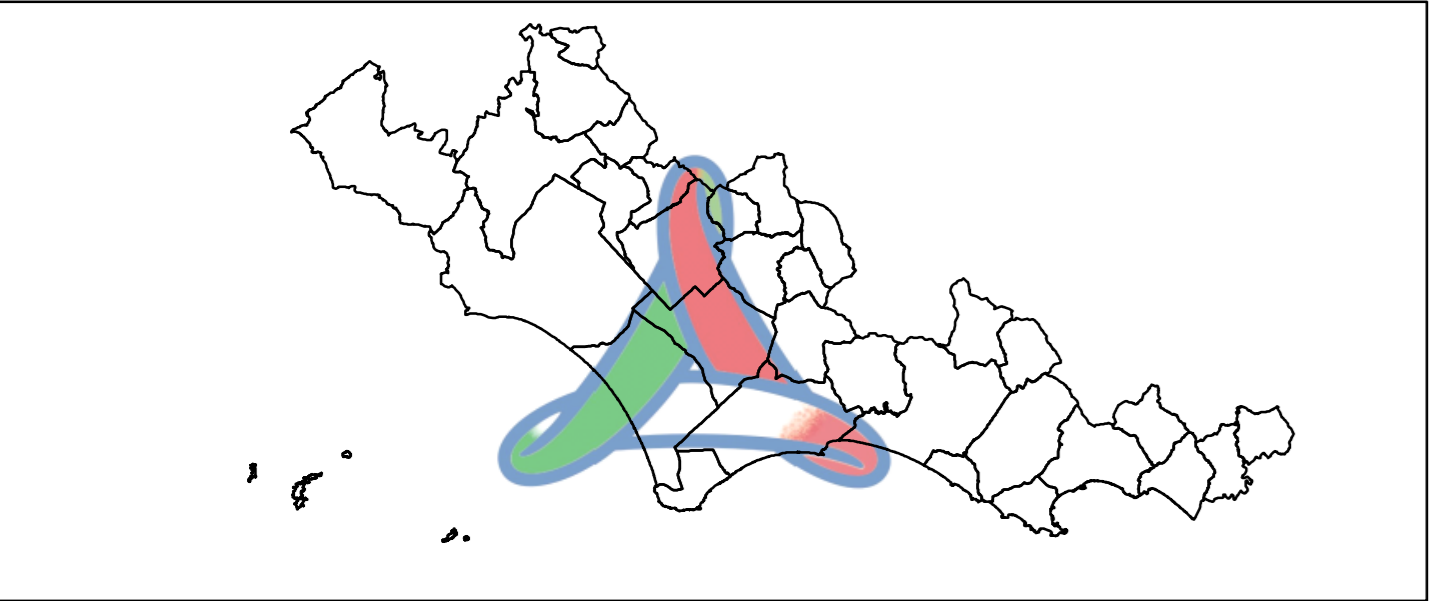
Legenda

- limite comunale
- incendi anno 2007
- incendi anno 2006
- incendi anno 2005
- incendi anno 2004
- fascia di 200 m. da aree edificate



Provincia di Latina
Servizio di Protezione Civile

Piano di Previsione e Prevenzione di Protezione Civile della Provincia di Latina



Tav. **5** **Carta delle aree a rischio incendio boschivo** Scala: **1:100.000**

Servizio di Protezione Civile
Gaietano GRECO
dott.ssa Carla PASQUALUCCI

Il Dirigente del Settore
Polizia Provinciale
Col. Attilio NOVELLI

GRUPPO DI LAVORO INTERSETTORIALE
Settore Polizia Provinciale
Rita BITTARELLI
Guido MANZO

Settore Pianificazione Urbanistica e Territoriale
Arch. Pasqualina Costanza BUONO
Geol. Sergio CAVELLI
Geol. Paolo SARANDREA

