REGIONE LAZIO

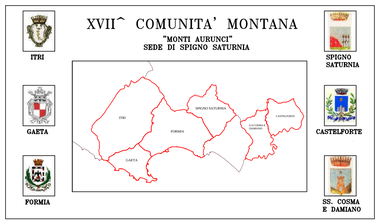

1° PIANO PLURIENNALE DI SVILUPPO
SOCIO – ECONOMICO

Data 5/12/2003

Tav.n. 1

INQUADRAMENTO TERRITORIALE

Rapp. 1: 50.000

COORDINAMENTO DELL'ENTE :
Dott. Paolo RISPOLI
Arch. Giovanni DI MAMBRO

PROGETTISTI:
Arch. Francesco P. MANCINI (Capogruppo)
Ing. Nicola Andrea MANCINI
Dott. Raffaele MANNA
Arch. Luigi TOMMASINO
Per. Ind. Marco BOZZA

COLLABORATORI:
Arch. Massimo TOMMASINO
Geom. Luciano MANCINI
Agrotecnico Antonio CIORRA
Claudia MANCINI
Geom. David SASSO
Prof.ssa Mimma SPARACO

Inquadramento territoriale

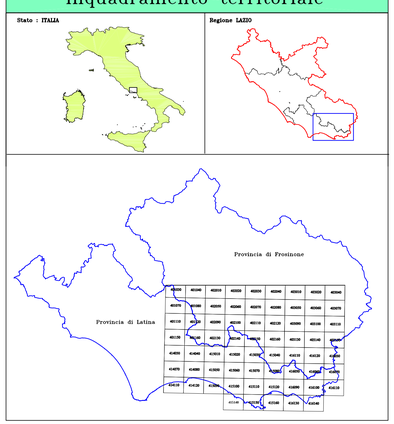

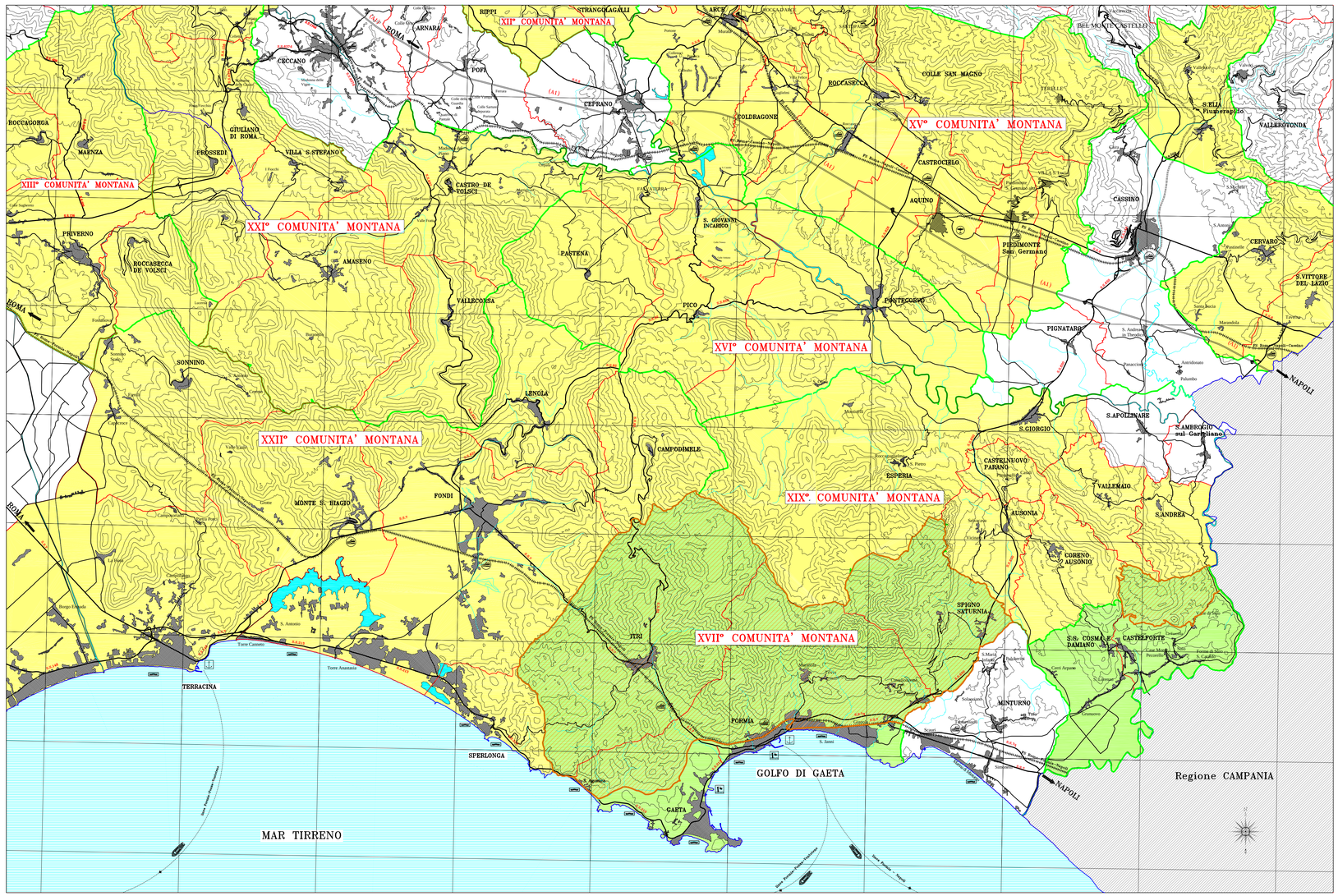

LEGENDA

Perimetri Amministrativi

- Confini Regionali
- Confini Comunali
- Confini Comunità Montane
- XVII° Comunita' Montana
- Altre Comunità Montane
- Territorio Montano di competenza della XVII° Comunita' Montana
- Comuni non Montani

Morfologia

- Altimetria
- Laghi e Fiumi
- Centri Urbani

Infrastrutture

- Autostrade
- Strade di grande comunicazione
- Strade Statali
- Strade Provinciali
- Linee Ferroviarie
- Linee di trasporto marittimo

Simbologia

- Porto Turistico
- Porto Commerciale
- Stazione Ferroviaria
- Spiagge attrezzate
- Aereoporto Civile
- Trasporto Turistico–Marittimo

FONTI: 1) Tavola sintetica –C.T.R. Regione Lazio–
2) Ricerche gruppo di professionisti incaricati.